

Darstellungen gem. § 5 (2) BauGB

1. Art der baulichen Nutzung

 Wohnbauflächen

 Gemischte Bauflächen

 Gewerbliche Baufläche

 Sonderbauflächen

2. Bauliche Anlagen und Einrichtungen des Gemeinbedarfes

 Flächen für den Gemeinbedarf

 Öffentliche Verwaltungen

 Schule


 Kirchen und kirchlichen Zwecken dienende Gebäude und Einrichtungen

 Sozialen Zwecken dienende Gebäude und Einrichtungen

 Post

 Feuerwehr

3. Flächen für den überörtlichen Verkehr und für die örtlichen Hauptverkehrswege

 Sonstige überörtliche und örtliche Hauptverkehrsstraßen

 Geplante Hauptverkehrsstraßen

4. Flächen für Versorgungsanlagen

 Flächen für Versorgungsanlagen, Abwasserbeseitigung


 Elektrizität


 Abwasser

 Wasser

5. Hauptversorgungs- und Hauptabwasserleitungen

 Elektrizität (oberirdisch)


 Wasser (unterirdisch)


 Gas (unterirdisch)

6. Grünflächen

 Grünflächen

 Dauerkleingarten

 Sportplatz

 Spielplatz


 Friedhof

7. Flächen für die Landwirtschaft und Wald


 Flächen für die Landwirtschaft

 Wald

8. Flächen für Maßnahmen zum Schutz, zur Pflege und zur Entwicklung von Boden, Natur und Landschaft


 Umgrenzung von Flächen für Maßnahmen zum Schutz, zur Pflege und zur Entwicklung von Natur und Landschaft

Kennzeichnungen und nachrichtliche Übernahmen gem. § 5 (3 und 4) BauGB

 Grenze des Gemeindegebietes


 Bodenbelasteter Bereich

 Richtfunkstrecke


 Umgrenzung von Schutzgebieten und Schutzobjekten im Sinne des Naturschutzrechtes


 Landschaftsschutzgebiet

 Naturdenkmale

 Umgrenzung von Flächen für die Wasserwirtschaft, den Hochwasserschutz und die Regelung des Wasserabflusses

 Überschwemmungsgebiet

 Bahnanlagen

 Konzentrationszone für Windenergieanlagen (§ 5 i.V.m. § 35 (3) Satz 3 BauGB)